







TUMAČ ZNAKOVLJA



GRANICE

-  GRANICA GRAĐEVINSKOG PODRUČJA
-  GRANICA OBUHVATA ZA KOJE SE PROPISUJU UVJETI PROVEDBE S DETALJNOŠĆU UPU-a





GRAĐEVINSKO PODRUČJE NASELJA (GP)

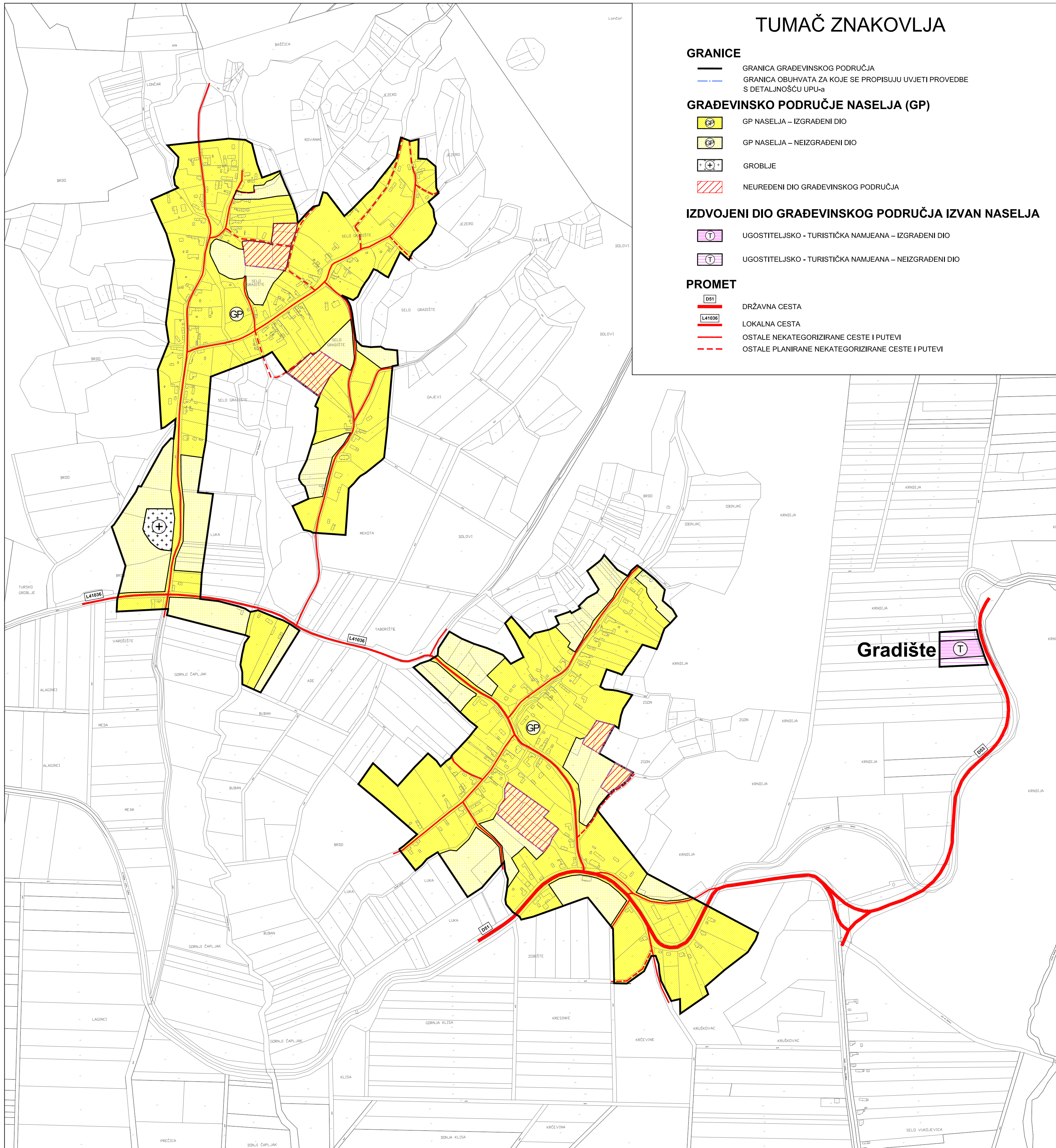
-  GP NASELJA – IZGRAĐENI DIO
-  GP NASELJA – NEIZGRAĐENI DIO
-  GROBLJE
-  NEUREĐENI DIO GRAĐEVINSKOG PODRUČJA

IZDVOJENI DIO GRAĐEVINSKOG PODRUČJA IZVAN NASELJA

-  UGOSTITELJSKO - TURISTIČKA NAMJEANA – IZGRAĐENI DIO
-  UGOSTITELJSKO - TURISTIČKA NAMJEANA – NEIZGRAĐENI DIO

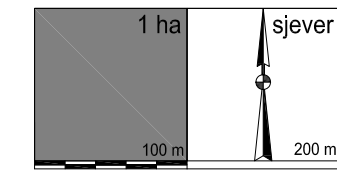
PROMET


-  DRŽAVNA CESTA
-  LOKALNA CESTA
-  OSTALE NEKATEGORIZIRANE CESTE I PUTEVI
-  OSTALE PLANIRANE NEKATEGORIZIRANE CESTE I PUTEVI



PROSTORNI PLAN UREĐENJA GRADA KUTJEVA (pročišćeni elaborat)

4. GRAĐEVINSKO PODRUČJE NASELJA 4.F. GRADIŠTE



Županija:	POŽEŠKO-SLAVONSKA ŽUPANIJA		
Grad:	KUTJEVO		
Naziv prostornog plana:	PROSTORNI PLAN UREĐENJA GRADA KUTJEVA		
Elaborat pročišćenog teksta Odredbi za provedbu i grafičkog dijela Prostornog plana uređenja Grada Kutjeva ("Službeni glasnik Grada Kutjeva", br. 3/07, 3/11, 10/17, 4/18, 3/22, 1/22 - pročišćen tekst) /nakon IV. izmjena i dopuna Prostornog plana uređenja Grada Kutjeva ("Službeni glasnik Grada Kutjeva", br. 3/22)			
Naziv kartografskog prikaza:	GRAĐEVINSKO PODRUČJE NASELJA GRADIŠTE		
Broj kartografskog prikaza:	4.F.	Mjerilo kartografskog prikaza:	1 : 5 000
Osnova za izradu plana:	Odluka Gradskog vijeća o donošenju prostornog plana:		
Javna rasprava (datum objave):	Javni uvid održan:		
Pečat tijela odgovornog za provođenje javne rasprave:	Odgovorna osoba za provođenje javne rasprave:		
	M.P.		
Sukladno članku 107. stavku 4. Zakona o prostornom uređenju ("Narodne novine", br. 153/13, 65/17, 114/18, 39/19 i 98/19), ne pribavlja se mišljenje Zavoda za prostorno uređenje o prostornom planu, jer je Zavod za prostorno uređenje Požeško-slavonske županije stručni izrađivač Plana.			
Pravna osoba koja je izradila Elaborat: ZAVOD ZA PROSTORNO UREĐENJE POŽEŠKO-SLAVONSKOŽUPANIJE Županijska 7, 34000 POŽEGA			
Pečat pravne osobe koja je izradila Elaborat:	Odgovorna osoba: Ravnatelj Zavoda: Mladenko Soldo, mag.ing.aedif.		
	M.P.		
Pečat odgovornog voditelja:	Odgovorni voditelj: Gordana Boban, mag.ing.arch. ovlaštena arhitektica urbanistica		
	M.P.		
Stručni tim u izradi Elaborata: 1. Mladenko Soldo, mag.ing.aedif. 2. Renata Madunić-Hajek, mag.ing.arch. 3. Gordana Boban, mag.ing.arch. 4. Davor Šarić, mag.ing.techn.ilgn. 5. Marija Franjić, bacc.admin.publ. 6. Dragica Obradović, bacc.ing.aedif. 7. Tihomir Bahora, bacc.ing.aedif.			
Pečat predstavničkog tijela:	Predsjednik Komisije za Statut, Poslovnik i normativnu djelatnost Gradskog vijeća Grada Kutjeva Marko Ašenbrener		
	M.P.		
Istovjetnost ovog prostornog plana s izvornikom ovjerava:	Pečat nadležnog tijela: M.P.		